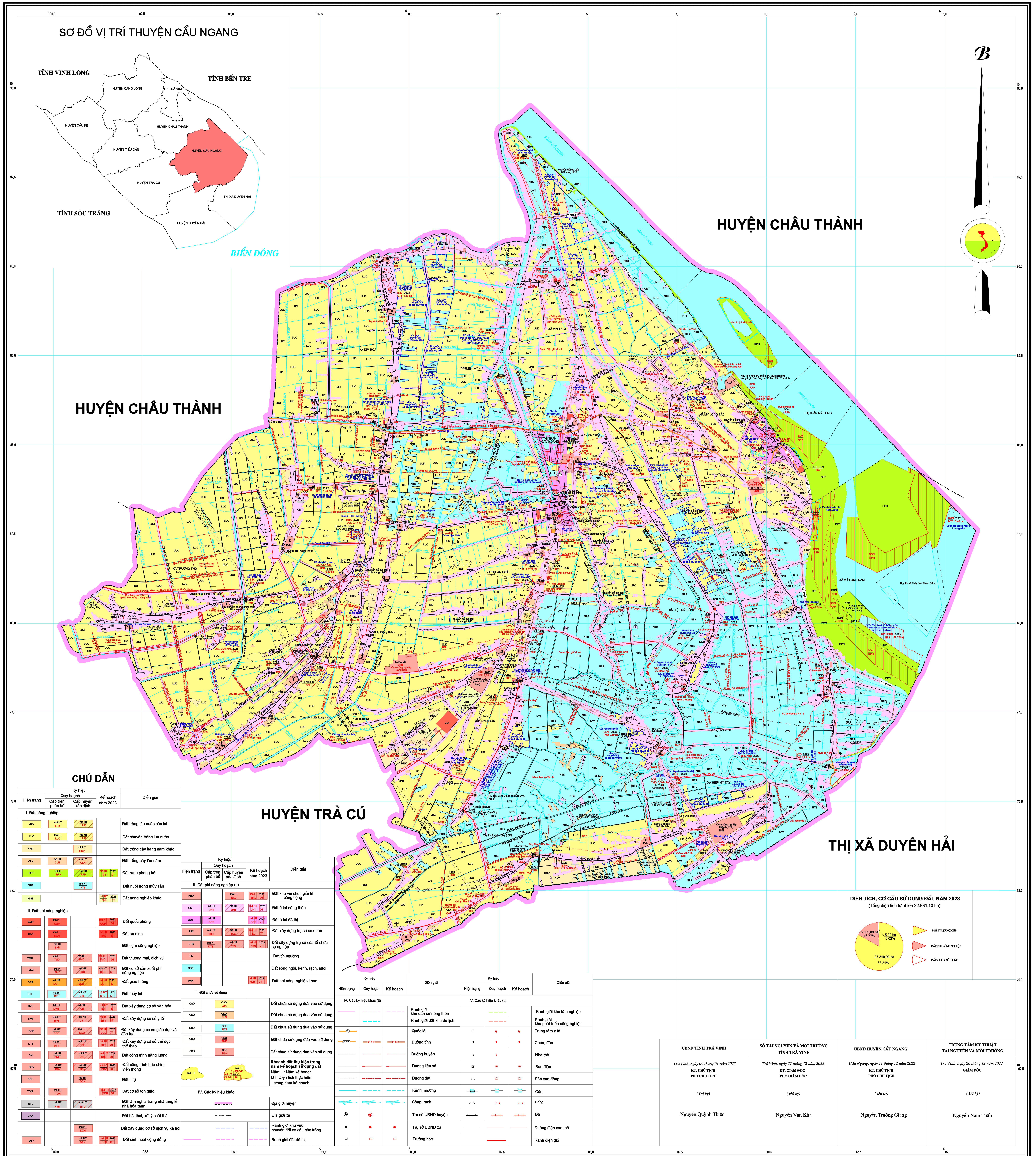
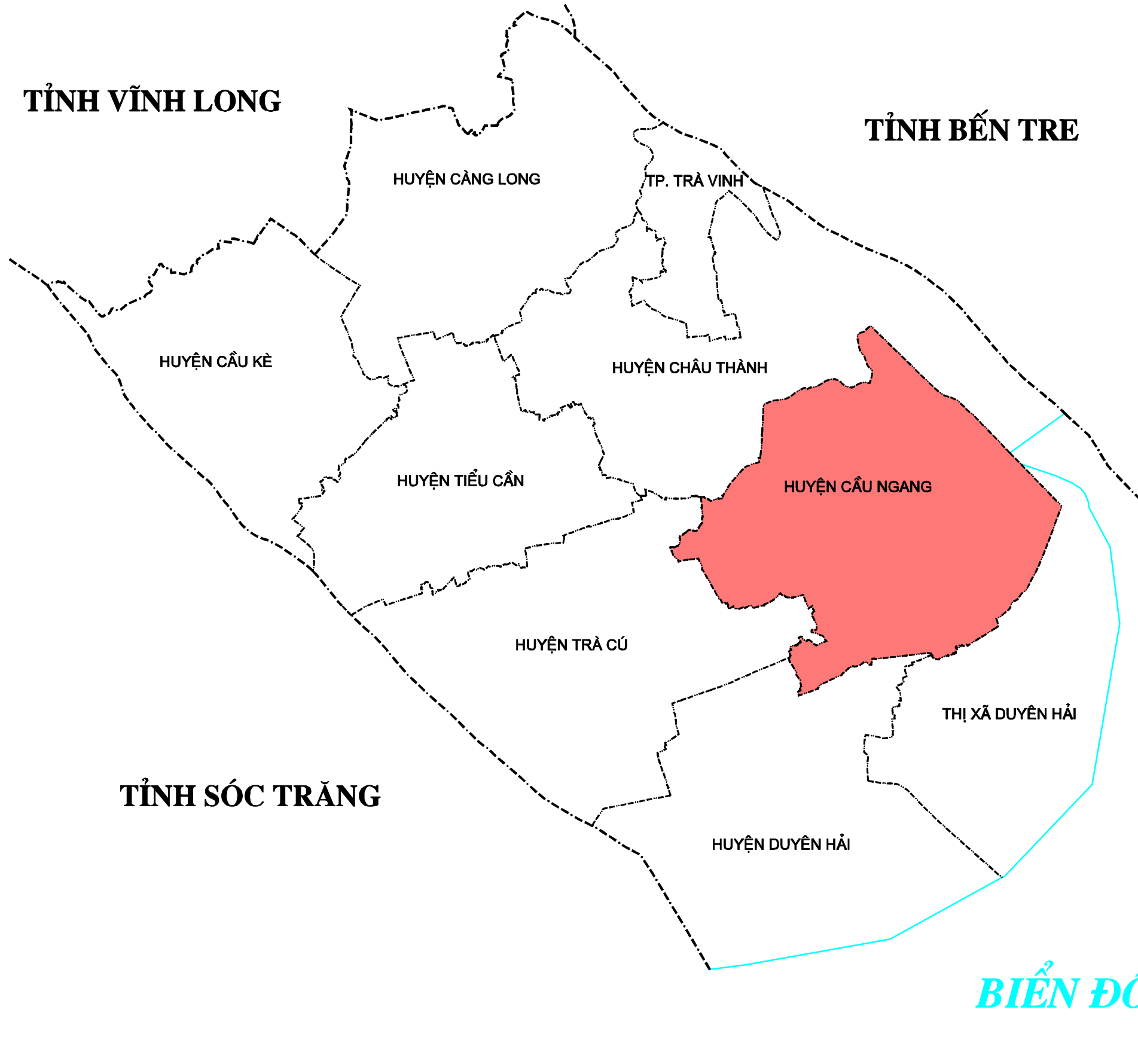


BẢN ĐỒ KẾ HOẠCH SỬ DỤNG ĐẤT NĂM 2023

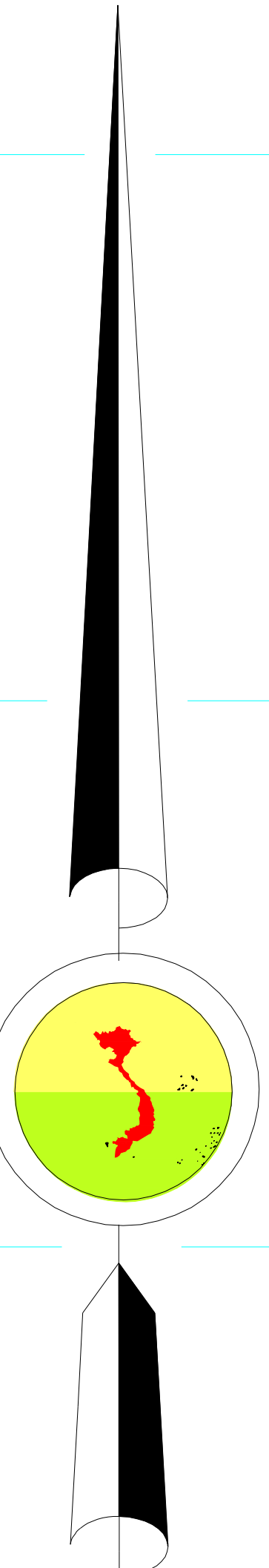
HUYỆN CẦU NGANG - TỈNH TRÀ VINH



SƠ ĐỒ VỊ TRÍ THUYỆN CẦU NGANG



B



HUYỆN CHÂU THÀNH

HUYỆN CHÂU THÀNH

HUYỆN TRÀ CÚ

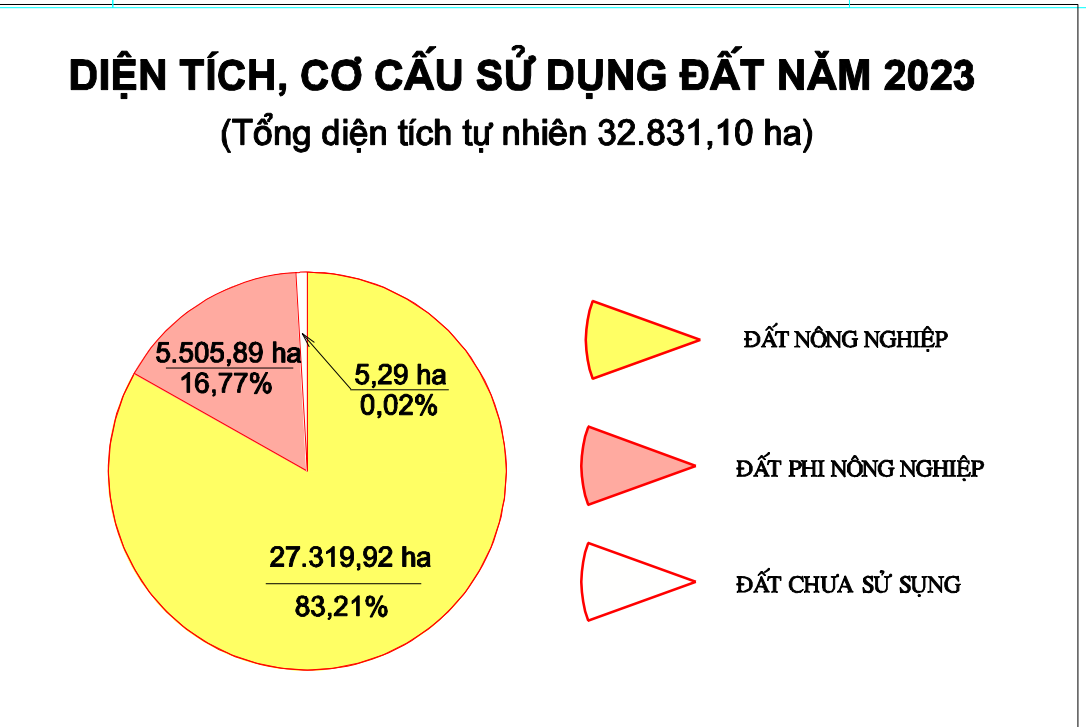
THỊ XÃ DUYÊN HẢI

CHÚ DẪN

Hiện trạng	Ký hiệu Quy hoạch	Ký hiệu Kế hoạch năm 2023	Diễn giải
I. Đất nông nghiệp			
LUC	H&HT LUC	H&HT LUC	Đất trồng lúa nước còn lại
LUC	H&HT LUC	H&HT LUC	Đất chuyển trồng lúa nước
HNK	H&HT HNK	H&HT HNK	Đất trồng cây hàng năm khác
CLN	H&HT CLN	H&HT CLN	Đất trồng cây lâu năm
MNH	H&HT MNH	H&HT MNH	Đất rừng phòng hộ
MNS	H&HT MNS	H&HT MNS	Đất nuôi trồng thủy sản
NKH	H&HT NKH	H&HT NKH	Đất nông nghiệp khác
II. Đất phi nông nghiệp			
QDP	H&HT QDP	H&HT QDP	Đất quốc phòng
QAN	H&HT QAN	H&HT QAN	Đất an ninh
QCN	H&HT QCN	H&HT QCN	Đất cụm công nghiệp
THD	H&HT THD	H&HT THD	Đất thương mại, dịch vụ
SDC	H&HT SDC	H&HT SDC	Đất cơ sở sản xuất phi nông nghiệp
DDT	H&HT DDT	H&HT DDT	Đất giao thông
DTL	H&HT DTL	H&HT DTL	Đất thủy lợi
DVN	H&HT DVN	H&HT DVN	Đất xây dựng cơ sở văn hóa
DYT	H&HT DYT	H&HT DYT	Đất xây dựng cơ sở y tế
DDP	H&HT DDP	H&HT DDP	Đất xây dựng cơ sở giáo dục và đào tạo
DYT	H&HT DYT	H&HT DYT	Đất xây dựng cơ sở thể dục thể thao
DNK	H&HT DNK	H&HT DNK	Đất công trình năng lượng
DBV	H&HT DBV	H&HT DBV	Đất công trình văn hóa, kiến trúc, nghệ thuật
DCH	H&HT DCH	H&HT DCH	Đất chợ
TGN	H&HT TGN	H&HT TGN	Đất cơ sở tôn giáo
MNS	H&HT MNS	H&HT MNS	Đất làm nghĩa trang nhà tang lễ, nhà hỏa táng
DBK	H&HT DBK	H&HT DBK	Đất bãi thải, xử lý chất thải
DH	H&HT DH	H&HT DH	Đất xây dựng cơ sở dịch vụ xã hội
DH	H&HT DH	H&HT DH	Đất sinh hoạt cộng đồng

Hiện trạng	Ký hiệu Quy hoạch	Ký hiệu Kế hoạch năm 2023	Diễn giải
III. Đất chưa sử dụng			
CSĐ	H&HT CSĐ	H&HT CSĐ	Đất chưa sử dụng đưa vào sử dụng
CSĐ	H&HT CSĐ	H&HT CSĐ	Đất xây dựng cơ sở văn hóa
CSĐ	H&HT CSĐ	H&HT CSĐ	Đất xây dựng cơ sở y tế
CSĐ	H&HT CSĐ	H&HT CSĐ	Đất xây dựng cơ sở giáo dục và đào tạo
CSĐ	H&HT CSĐ	H&HT CSĐ	Đất xây dựng cơ sở thể dục thể thao
CSĐ	H&HT CSĐ	H&HT CSĐ	Đất xây dựng cơ sở văn hóa
IV. Các ký hiệu khác			
CSĐ	H&HT CSĐ	H&HT CSĐ	Đất xây dựng cơ sở văn hóa

Hiện trạng	Ký hiệu Quy hoạch	Ký hiệu Kế hoạch	Diễn giải
IV. Các ký hiệu khác (t)			
---	H&HT ---	H&HT ---	Ranh giới khu dân cư nông thôn
---	H&HT ---	H&HT ---	Ranh giới đất khu du lịch
---	H&HT ---	H&HT ---	Quốc lộ
---	H&HT ---	H&HT ---	Đường tỉnh
---	H&HT ---	H&HT ---	Đường huyện
---	H&HT ---	H&HT ---	Đường liên xã
---	H&HT ---	H&HT ---	Đường đất
---	H&HT ---	H&HT ---	Kênh, mương
---	H&HT ---	H&HT ---	Sông, rạch
---	H&HT ---	H&HT ---	Trụ sở UBND huyện
---	H&HT ---	H&HT ---	Trụ sở UBND xã
---	H&HT ---	H&HT ---	Trường học



UBND TỈNH TRÀ VINH	SỞ TÀI NGUYÊN VÀ MÔI TRƯỜNG TỈNH TRÀ VINH	UBND HUYỆN CẦU NGANG	TRUNG TÂM KỸ THUẬT TÀI NGUYÊN VÀ MÔI TRƯỜNG
Trà Vinh, ngày 09 tháng 07 năm 2023 KT. CHỦ TỊCH PHÓ CHỦ TỊCH	Trà Vinh, ngày 27 tháng 12 năm 2022 KT. GIÁM ĐỐC PHÓ GIÁM ĐỐC	Cầu Ngang, ngày 21 tháng 12 năm 2022 KT. CHỦ TỊCH PHÓ CHỦ TỊCH	Trà Vinh, ngày 20 tháng 12 năm 2022 GIÁM ĐỐC
(Đ&S)	(Đ&S)	(Đ&S)	(Đ&S)
Nguyễn Quỳnh Thiện	Nguyễn Văn Kha	Nguyễn Trường Giang	Nguyễn Nam Tuấn

TỶ LỆ 1 : 25000

ĐƠN VỊ XÂY DỰNG
Trung tâm Kỹ thuật tài nguyên và môi trường Trà Vinh

NGUỒN TÀI LIỆU
Bản đồ quy hoạch sử dụng đất đến năm 2030 huyện Cầu Ngang
Bản đồ hiện trạng sử dụng đất năm 2020 huyện Cầu Ngang
Bản đồ kế hoạch sử dụng đất năm 2022 huyện Cầu Ngang
Bản đồ địa chính các xã, thị trấn của huyện Cầu Ngang
Kết quả điều tra thực địa sử dụng đất các xã, thị trấn, các ngành cấp huyện - tỉnh